

Marina platser från Marinwiki

Det här är en sammanställning av utvalda platser från Mariniwiki.se. När denna genererades ser du i sidhuvudet. Hittar du något fel i materialet kan du själv ändra det genom att besöka Marinwiki.se.

Innehållet i denna sammanställning är gjort av bidragare till Marinwiki och är släppt under en licens som gör att man fritt kan använda materialet.



Materialet är släppt under en [Creative Commons Erkännande-DelaLika 3.0 Unported Licens](https://creativecommons.org/licenses/by-sa/3.0/).

Tack Till

Många personer har bidragit till detta dokument. Dessa presenteras här:

666d3, Administratör, fatuus, Forgy31, frsa0500, Grigory Shmerling, Heurlin, Mackey, Marcus Rejås, matz, olalin

Innehållsförteckning

| | |
|--|----|
| Information | 1 |
| Ajkesvik (Gästhamn) | 4 |
| Asundens raukfält (Sevärdhet/Upplevelse) | 6 |
| Barläst Kalkbruksområde (Sevärdhet/Upplevelse) | 7 |
| Björkhaga Strandby Restaurang (Servering) | 8 |
| Bläse hamn (Gästhamn) | 9 |
| Bläse Kalkbruksmuseum (Sevärdhet/Upplevelse) | 11 |
| Botvaldevik (Gästhamn) | 12 |
| Bruna Dörren (Servering) | 14 |
| Bunge kyrka (Sevärdhet/Upplevelse) | 15 |
| Bungemuseet (Sevärdhet/Upplevelse) | 16 |
| Burgsviks Camping & Restaurang (Servering) | 17 |
| Burgsviks hamn (Gästhamn) | 18 |
| Cementa Slites dagbrott (Sevärdhet/Upplevelse) | 20 |
| Diverse restauranger (Servering) | 21 |
| Djupviks hamn (Gästhamn) | 22 |
| Djupvisk fiskeläge (Sevärdhet/Upplevelse) | 24 |
| Ekeviken (Ankringsplats) | 25 |
| Fjaugen (Naturhamn) | 26 |
| Fröjel Resort (Servering) | 29 |
| Fårösund fiskehamn (Gästhamn) | 30 |
| Fårösunds Båtklubb och gästhamn (Gästhamn) | 32 |
| Gamle hamn (Sevärdhet/Upplevelse) | 33 |
| Gnisvärd (Gästhamn) | 34 |
| Gotska Sandön (Sevärdhet/Upplevelse) | 36 |
| Grodde naturreservat (Sevärdhet/Upplevelse) | 37 |
| Gula Hönan pensionat och restaurang (Servering) | 38 |
| Gåsens Lada (Servering) | 39 |
| Hamnkrogen Herrvik (Servering) | 40 |
| Helgumannens fiskeläge (Sevärdhet/Upplevelse) | 41 |
| Herrvik (Gästhamn) | 42 |
| Holmhällarna (Sevärdhet/Upplevelse) | 44 |
| Hus fiskeläge i Rone (Sevärdhet/Upplevelse) | 45 |
| Jungfrun i Lickershamn (Sevärdhet/Upplevelse) | 46 |
| Kappelshamn (Gästhamn) | 47 |
| Katthammarsvik (Gästhamn) | 49 |
| Katthamra Gård (Sevärdhet/Upplevelse) | 51 |
| Klintehamn (Gästhamn) | 52 |
| Koviks fiskerimuseum (Sevärdhet/Upplevelse) | 54 |
| Langhammars raukområde (Sevärdhet/Upplevelse) | 55 |
| Lauter fiskeläge (Sevärdhet/Upplevelse) | 56 |
| Lauterhorn (Gästhamn) | 57 |

| | |
|---|----|
| Lickershamn (Gästhamn) | 59 |
| Lilla Karlsö (Sevärdhet/Upplevelse) | 60 |
| Ljugarns hamn (Gästhamn) | 61 |
| Nantens stuga och kvarn (Sevärdhet/Upplevelse) | 63 |
| Norsholmen (Sevärdhet/Upplevelse) | 64 |
| Närshamn (Gästhamn) | 65 |
| Närsholmen (Sevärdhet/Upplevelse) | 67 |
| Omors Krog Restaurang Fransan (Servering) | 68 |
| Ronehamn (Gästhamn) | 69 |
| S:t Olofsholm (Gästhamn) | 71 |
| Själsö (Gästhamn) | 73 |
| Sjöräddningsmuseet Ekeviken (Sevärdhet/Upplevelse) | 75 |
| Slite Länna hamnen (Gästhamn) | 76 |
| Slite Sjöfartsmuseum (Sevärdhet/Upplevelse) | 78 |
| Smaklösa museum (Sevärdhet/Upplevelse) | 79 |
| Smöjen (Naturhamn) | 80 |
| Stora Karlsö (Sevärdhet/Upplevelse) | 81 |
| Strandridaregården Kyllaj (Sevärdhet/Upplevelse) | 82 |
| Sysne (Gästhamn) | 83 |
| Sysneudd (Sevärdhet/Upplevelse) | 85 |
| Visby gästhamn (Gästhamn) | 86 |
| Vitvikens Café och Camping (Servering) | 87 |
| Vänzburg (Gästhamn) | 88 |
| Västergarn hamn (Gästhamn) | 89 |
| Åminne Badrestaurang (Servering) | 91 |

Ajkesvik (Gästhamn)

Betyg: (0 röster)

Position

Lat: 57° 58' 60" N (57.9832)
Long: 19° 18' 2" E (19.3006)
Sjökort: 731

Information

Upplagd av: Mackey
Senast ändrad av: Mackey
Version 1



Internet: <https://marinwiki.se/port.php?port=1218>



Faciliteter

Beskrivning

Liten hamn på norra Fårö. Gästplatser i mån av plats (fråga hamnkaptten), djup ca 1,8 meter.

Se även Guteinfo <http://www.guteinfo.com/?id=6>

Insegling

Beskriv insegling här.

Grynnor och liknande som kan vara värt att känna till
Hänvisning till sjökort, hamnkort, webb och/eller bok.

Förtöjning

Beskriv förtöjningen här.

Ex.vis:

Brygga, ankare, boj, påle, Y-bom, långsides,

Djupt, grunt, sten, lera, sand

Beskriv även hur stora och djupgående båt som kan förtöja, antingen genom djup och bredd eller genom vilken största båt du sett i hamnen.

Prisbild

Tala om vad det kostar att ligga i hamnen och utnyttja olika service så som landström, vatten, minigolf etc.

Beskriv även priser för annat så som livsmedel, bensin, restaurang, mastkran etc.

Annan rubrik

Du kan skapa fler rubriker och även radera dessa ovan. Detta är bara ett förslag på upplägg.

Asundens raukfält (Sevärdhet/Upplevelse)

Betyg: (0 röster)

Position

Lat: 57° 42' 32" N (57.7088)
Long: 18° 50' 50" E (18.8472)
Sjökort: 731

Information

Upplagd av: Mackey
Senast ändrad av: Mackey
Version 1



Internet: <https://marinwiki.se/port.php?port=1244>



Faciliteter

Beskrivning

Vid ön Asunden öster om Slite finns ett av Gotlands mest sevärda raukfält. Det finns mer än 25 raukar som är högre än två meter.

Se vidare Gotland.net, <http://www.gotland.net/sv/platser/asunden-0>

Barläst Kalkbruksområde (Sevärdhet/Upplevelse)

Betyg: (0 röster)

Position

Lat: 57° 43' 52" N (57.7312)
Long: 18° 50' 11" E (18.8364)
Sjökort: 731

Information

Upplagd av: Mackey
Senast ändrad av: Mackey
Version 1



Internet: <https://marinwiki.se/port.php?port=1245>



Faciliteter

Beskrivning

Barläst Kalkbruksområde har anor ända från 1600-talet. Här brändes kalk en bit in på 1900-talet. Sedan några år tillbaka ägs området av Lärbro Hembygdsförening och fungerar som ett friluftsmuseum.

Se vidare Gotland.net, <http://www.gotland.net/sv/platser/barlast>

Björkhaga Strandby Restaurang (Servering)

Betyg: (0 röster)

Position

Lat: 57° 24' 18" N (57.4049)
Long: 18° 10' 19" E (18.1719)
Sjökort:

Information

Upplagd av: Mackey
Senast ändrad av: Mackey
Version 1



Internet: <https://marinwiki.se/port.php?port=1251>



Faciliteter

Restaurang/servering

Beskrivning

Välkomna till Björkhaga Strandby Restaurang. Det är en nybyggd restaurang med perfekt strandnära läge. Dagtid praktiskt nära stranden för badgäster, kvällstid med utsikt över hav och solnedgångar.

Se vidare Gotland.net, <http://www.gotland.net/sv/foretag/bjorkhaga-strandby-restaurang>

Bläse hamn (Gästhamn)

Betyg: (0 röster)

Position

Lat: 57° 53' 32" N (57.8921)
Long: 18° 50' 15" E (18.8376)
Sjökort: 731

Information

Upplagd av: Mackey
Senast ändrad av: Mackey
Version 1



Internet: <https://marinwiki.se/port.php?port=1211>



Faciliteter

Segelbåtsdjup

Beskrivning

En gammal kalkbrukshamn som håller på att rustas upp.

Se vidare <http://www.guteinfo.com/?id=4>

Insegling

Beskriv insegling här.

Grynnor och liknande som kan vara värt att känna till
Hänvisning till sjökort, hamnkort, webb och/eller bok.

Förtöjning

Beskriv förtöjningen här.

Ex.vis:

Brygga, ankare, boj, påle, Y-bom, långsides,

Djupt, grunt, sten, lera, sand

Beskriv även hur stora och djupgående båt som kan förtöja, antingen genom djup och bredd eller genom vilken största båt du sett i hamnen.

Prisbild

Tala om vad det kostar att ligga i hamnen och utnyttja olika service så som landström, vatten, minigolf etc.

Beskriv även priser för annat så som livsmedel, bensin, restaurang, mastkran etc.

Annan rubrik

Du kan skapa fler rubriker och även radera dessa ovan. Detta är bara ett förslag på upplägg.

Bläse Kalkbruksmuseum (Sevärdhet/Upplevelse)

Betyg: (0 röster)

Position

Lat: 57° 53' 39" N (57.8940)
Long: 18° 50' 23" E (18.8398)
Sjökort: 731

Information

Upplagd av: Mackey
Senast ändrad av: Mackey
Version 1



Internet: <https://marinwiki.se/port.php?port=1239>



Faciliteter

Beskrivning

Bläse Kalkbruksmuseum ligger på norra Gotland och är ett levande museum om arbete förr i tiden i ett stenbrott.

Se vidare Gotland.net, <http://www.gotland.net/sv/platser/blase-kalkbruksmuseum>

Botvaldevik (Gästhamn)

Betyg: (0 röster)

Position

Lat: 57° 35' 6" N (57.5849)
Long: 18° 48' 15" E (18.8043)
Sjökort: 731

Information

Upplagd av: Mackey
Senast ändrad av: Mackey
Version 2



Internet: <https://marinwiki.se/port.php?port=1216>



Faciliteter

Segelbåtsdjup

Beskrivning

Liten fiskehamn med aktivt fiske. Vid betongbryggans yttre del finns två gästplatser med 2,6 - 1,5 m djup. Efter kontakt med hamnfogden kan lediga förhyrda platser få användas.

Se vidare Guteinfo, <http://www.guteinfo.com/?id=14>

Insegling

Beskriv insegling här.

Grynnor och liknande som kan vara värt att känna till

Hänvisning till sjökort, hamnkort, webb och/eller bok.

Förtöjning

Beskriv förtöjningen här.

Ex.vis:

Brygga, ankare, boj, påle, Y-bom, långsides,

Djupt, grunt, sten, lera, sand

Beskriv även hur stora och djupgående båt som kan förtöja, antingen genom djup och bredd eller genom vilken största båt du sett i hamnen.

Prisbild

Tala om vad det kostar att ligga i hamnen och utnyttja olika service så som landström, vatten,

minigolf etc.

Beskriv även priser för annat så som livsmedel, bensin, restaurang, mastkran etc.

Annan rubrik

Du kan skapa fler rubriker och även radera dessa ovan. Detta är bara ett förslag på upplägg.

Bruna Dörren (Servering)

Betyg: (0 röster)

Position

Lat: 57° 19' 49" N (57.3302)
Long: 18° 42' 37" E (18.7102)
Sjökort:

Information

Upplagd av: Mackey
Senast ändrad av: Mackey
Version 1



Internet: <https://marinwiki.se/port.php?port=1257>



Faciliteter

Restaurang/servering

Beskrivning

Välkommen till Brunu Dörren i Ljugarn, östra Gotlands pärla. Restaurang och pizzeria.

Se vidare Gotland.net, <http://www.gotland.net/sv/foretag/bruna-dorren>

Bunge kyrka (Sevärdhet/Upplevelse)

Betyg: (0 röster)

Position

Lat: 57° 51' 16" N (57.8545)

Long: 19° 1' 20" E (19.0222)

Sjökort: 731

Information

Upplagd av: Mackey

Senast ändrad av: Mackey

Version 1



Internet: <https://marinwiki.se/port.php?port=1241>



Faciliteter

Beskrivning

Att medeltiden kunde vara en orolig tid syns tydligt i Bunge kyrka.

Se vidare Gotland.net, <http://www.gotland.net/sv/platser/bunge-kyrka>

Bungemuseet (Sevärdhet/Upplevelse)

Betyg: (0 röster)

Position

Lat: 57° 51' 16" N (57.8545)

Long: 19° 1' 42" E (19.0282)

Sjökort: 731

Information

Upplagd av: Mackey

Senast ändrad av: Mackey

Version 1



Internet: <https://marinwiki.se/port.php?port=1242>



Faciliteter

Beskrivning

Bungemuseet 2 km söder om Fårösund är ett av landets största friluftsmuseer.

Se vidare Gotland.net, <http://www.gotland.net/sv/platser/bungemuseet>

Burgsviks Camping & Restaurang (Servering)

Betyg: (0 röster)

Position

Lat: 57° 1' 56" N (57.0321)
Long: 18° 15' 24" E (18.2568)
Sjökort:

Information

Upplagd av: Mackey
Senast ändrad av: Mackey
Version 1



Internet: <https://marinwiki.se/port.php?port=1253>



Faciliteter

Restaurang/servering

Beskrivning

Vid Burgsviks Camping finns en restaurang med fullständiga rättigheter. Här kan man bland annat njuta av helgrillat lamm en gång i veckan under sommaren.

Se vidare Gotland.net, <http://www.gotland.net/sv/foretag/burgsviks-camping-restaurang>

Burgsviks hamn (Gästhamn)

Betyg: (0 röster)

Position

Lat: 57° 2' 4" N (57.0345)
Long: 18° 15' 37" E (18.2602)
Sjökort:

Information

Upplagd av: Mackey
Senast ändrad av: Mackey
Version 2



Internet: <https://marinwiki.se/port.php?port=1223>



Faciliteter

Segelbåtsdjup

Beskrivning

Fiske- och småbåtshamn på Gotlands sydvästkust. 25 fasta gästplatser. Djup 3,6 - 3,0 meter. Tel: 0498-497063, 0705-497063.

Se vidare Guteinfo <http://www.guteinfo.com/?id=20>

Insegling

Beskriv insegling här.
Grynnor och liknande som kan vara värt att känna till
Hänvisning till sjökort, hamnkort, webb och/eller bok.

Förtöjning

Beskriv förtöjningen här.

Ex.vis:

Brygga, ankare, boj, påle, Y-bom, långsides,
Djupt, grunt, sten, lera, sand

Beskriv även hur stora och djupgående båt som kan förtöja, antingen genom djup och bredd eller genom vilken största båt du sett i hamnen.

Prisbild

Tala om vad det kostar att ligga i hamnen och utnyttja olika service så som landström, vatten,

minigolf etc.

Beskriv även priser för annat så som livsmedel, bensin, restaurang, mastkran etc.

Annan rubrik

Du kan skapa fler rubriker och även radera dessa ovan. Detta är bara ett förslag på upplägg.

Cementa Slites dagbrott (Sevärdhet/Upplevelse)

Betyg: (0 röster)

Position

Lat: 57° 42' 49" N (57.7135)
Long: 18° 47' 35" E (18.7931)
Sjökort: 731

Information

Upplagd av: Mackey
Senast ändrad av: Mackey
Version 1



Internet: <https://marinwiki.se/port.php?port=1247>



Faciliteter

Beskrivning

Cementa i Slite är en av Europas största cementfabriker. Råvaran till cement är kalksten som bryts i gigantiska dagbrott i Slite och på Filehajdar.

Se vidare Gotland.net, <http://www.gotland.net/sv/platser/cementa-slites-dagbrott>

Diverse restauranger (Servering)

Betyg: (0 röster)

Position

Lat: 57° 29' 19" N (57.4887)

Long: 18° 7' 48" E (18.1300)

Sjökort: 731

Information

Upplagd av: Mackey

Senast ändrad av: Mackey

Version 1



Internet: <https://marinwiki.se/port.php?port=1250>



Faciliteter

Restaurang/servering

Beskrivning

Det finns många restauranger i området, se vidare Gotland.net.

Djupviks hamn (Gästhamn)

Betyg: (0 röster)

Position

Lat: 57° 18' 33" N (57.3092)

Long: 18° 8' 55" E (18.1487)

Sjökort:

Information

Upplagd av: Mackey

Senast ändrad av: Mackey

Version 1



Internet: <https://marinwiki.se/port.php?port=1222>



Faciliteter

Segelbåtsdjup

Beskrivning

Liten fiskehamn på sydvästra Gotland. En gästplats med 1,7 meters djup. Andra lediga platser anvisas av hamnfogden.

Se vidare Guteinfo, <http://www.guteinfo.com/?id=21>

Insegling

Beskriv insegling här.

Grynnor och liknande som kan vara värt att känna till

Hänvisning till sjökort, hamnkort, webb och/eller bok.

Förtöjning

Beskriv förtöjningen här.

Ex.vis:

Brygga, ankare, boj, påle, Y-bom, långsides,

Djupt, grunt, sten, lera, sand

Beskriv även hur stora och djupgående båt som kan förtöja, antingen genom djup och bredd eller genom vilken största båt du sett i hamnen.

Prisbild

Tala om vad det kostar att ligga i hamnen och utnyttja olika service så som landström, vatten,

minigolf etc.

Beskriv även priser för annat så som livsmedel, bensin, restaurang, mastkran etc.

Annan rubrik

Du kan skapa fler rubriker och även radera dessa ovan. Detta är bara ett förslag på upplägg.

Djupvisk fiskeläge (Sevärdhet/Upplevelse)

Betyg: (0 röster)

Position

Lat: 57° 18' 29" N (57.3080)

Long: 18° 8' 59" E (18.1497)

Sjökort:

Information

Upplagd av: Mackey

Senast ändrad av: Mackey

Version 1



Internet: <https://marinwiki.se/port.php?port=1263>



Faciliteter

Beskrivning

Från Djupviks gamla fiskeläge har man fri utsikt mot de båda Karlsöarna. Härifrån går också sommartid båten till Lilla Karlsö.

Se vidare Gotland.net, <http://www.gotland.net/sv/platser/djupvik>

Ekeviken (Ankringsplats)

Betyg: (0 röster)

Position

Lat: 57° 59' 13" N (57.9870)
Long: 19° 13' 55" E (19.2319)
Sjökort: 731

Information

Upplagd av: frsa0500
Senast ändrad av: Administratör★
Version 5



Internet: <https://marinwiki.se/port.php?port=665>



Faciliteter

Beskrivning

Bra ankringsplats för trötta seglare som ska vidare norr-/söder ut

Fjaugen (Naturhamn)

Betyg: (0 röster)

Position

Lat: 57° 45' 37" N (57.7603)
Long: 18° 58' 37" E (18.9770)
Sjökort: 731

Information

Upplagd av: olalin
Senast ändrad av: olalin
Version 8



Internet: <https://marinwiki.se/port.php?port=468>



Faciliteter

Segelbåtsdjup

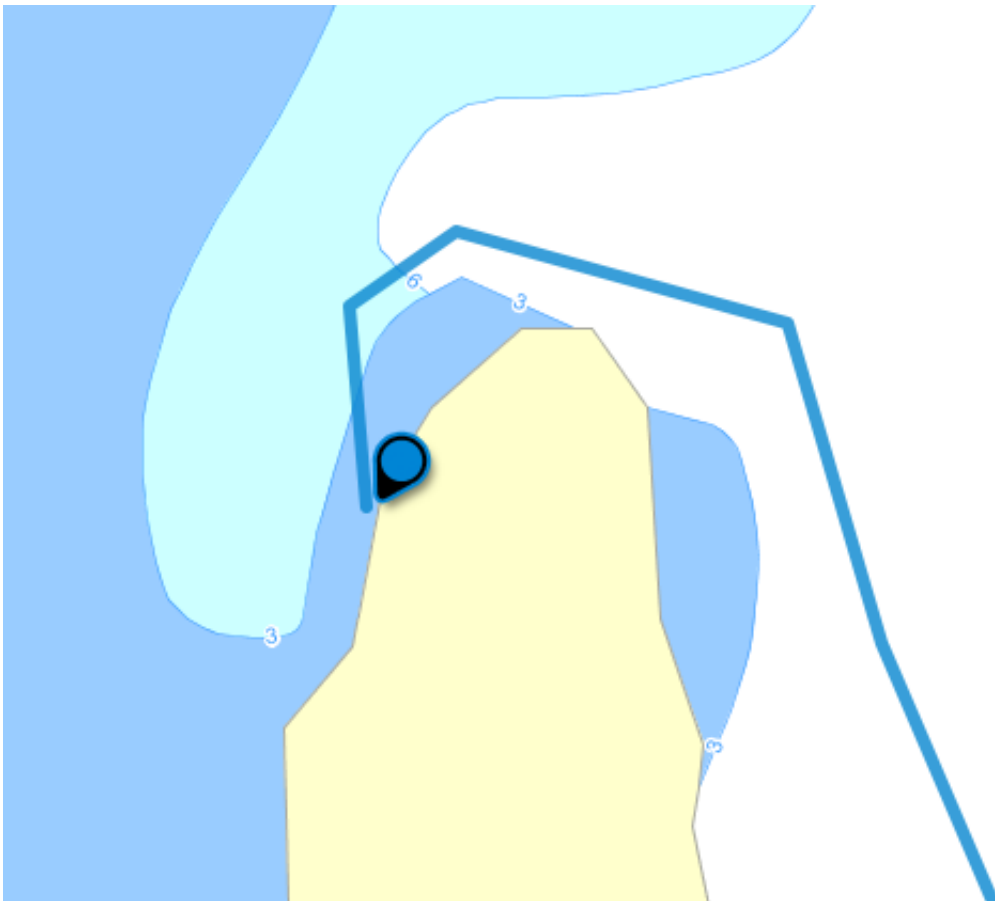
Beskrivning

Vacker ö med skiftande natur och fauna.



Insegling

Runda öns norra udde från ost, håll Ca 30-50 ut från land, gå rätt in mot kajen.



Förtöjning

Långsides mot gammal förfallen kaj.

Prisbild

0 kronor

Fröjel Resort (Servering)

Betyg: (0 röster)

Position

Lat: 57° 18' 56" N (57.3155)
Long: 18° 10' 22" E (18.1727)
Sjökort:

Information

Upplagd av: Mackey
Senast ändrad av: Mackey
Version 1



Internet: <https://marinwiki.se/port.php?port=1252>



Faciliteter

Restaurang/servering

Beskrivning

Fröjel Resort är en nybyggd semester- och wellnessanläggning på västra Gotland. I resortens restaurang kan du njuta av en omfattande frukost, en varierad lunch- och middagsmeny och ett brett utbud av drycker.

Se vidare Gotland.net, <http://www.gotland.net/sv/foretag/frojel-resort-0>

Fårösund fiskehamn (Gästhamn)

Betyg: (0 röster)

Position

Lat: 57° 51' 58" N (57.8662)

Long: 19° 3' 36" E (19.0600)

Sjökort: 731

Information

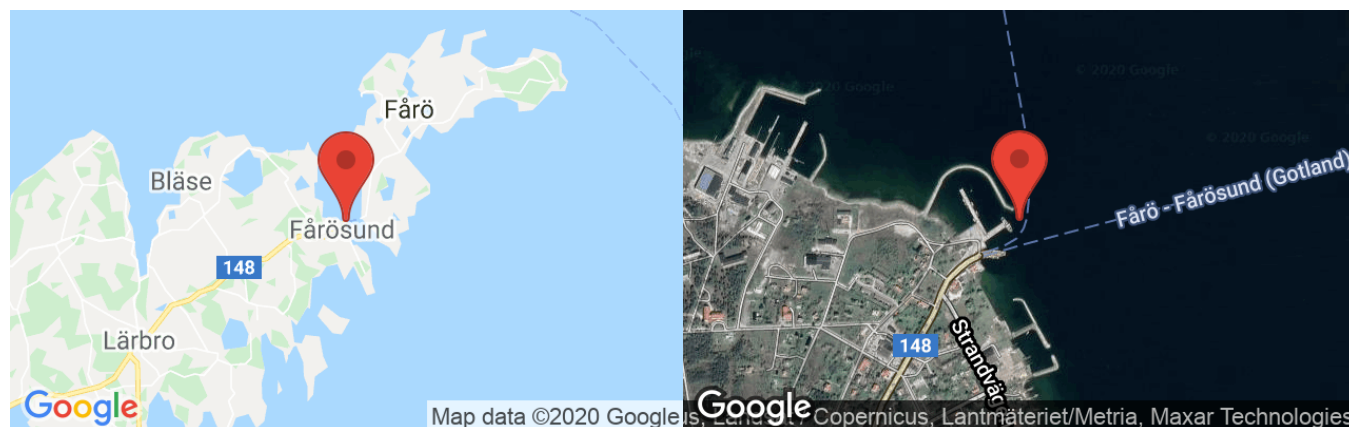
Upplagd av: Mackey

Senast ändrad av: Mackey

Version 1



Internet: <https://marinwiki.se/port.php?port=1213>



Faciliteter

Segelbåtsdjup

Beskrivning

Fiskehamn, hamnfogden kan anvisa plats. Se vidare <http://www.guteinfo.com/?id=7>

Insegling

Beskriv insegling här.

Grynnor och liknande som kan vara värt att känna till

Hänvisning till sjökort, hamnkort, webb och/eller bok.

Förtöjning

Beskriv förtöjningen här.

Ex.vis:

Brygga, ankare, boj, påle, Y-bom, långsides,

Djupt, grunt, sten, lera, sand

Beskriv även hur stora och djupgående båt som kan förtöja, antingen genom djup och bredd eller genom vilken största båt du sett i hamnen.

Prisbild

Tala om vad det kostar att ligga i hamnen och utnyttja olika service så som landström, vatten, minigolf etc.

Beskriv även priser för annat så som livsmedel, bensin, restaurang, mastkran etc.

Annan rubrik

Du kan skapa fler rubriker och även radera dessa ovan. Detta är bara ett förslag på upplägg.

Fårösunds Båtklubb och gästhamn (Gästhamn)

Betyg: 4.0000 (1 röster)

Position

Lat: 57° 51' 48" N (57.8635)

Long: 19° 3' 42" E (19.0618)

Sjökort: 731

Information

Upplagd av: Mackey

Senast ändrad av: fatuus★

Version 2



Internet: <https://marinwiki.se/port.php?port=1212>



Faciliteter

Toaletter, Dusch, Segelbåtsdjup, Livsmedel, Landström, Apotek, Systembolag, Sophantering, Ramp, Färskvatten, Parkering, Restaurang/servering, Bastu

Beskrivning

Se <http://www.guteinfo.com/?id=9>

Insegling

Innanför pir. Bra med prickar och fyrar i Fårösund.

Förtöjning

Brygga långsides eller tamp från bryggan till sten.

Djupt 4-2

Stora båtar förhöjer bäst ytterst.

Prisbild

Ca 200kr natt

Övrigt

Nuvarande ägare försöker sälja.

Gamle hamn (Sevärdhet/Upplevelse)

Betyg: (0 röster)

Position

Lat: 57° 56' 35" N (57.9430)

Long: 19° 5' 23" E (19.0897)

Sjökort: 731

Information

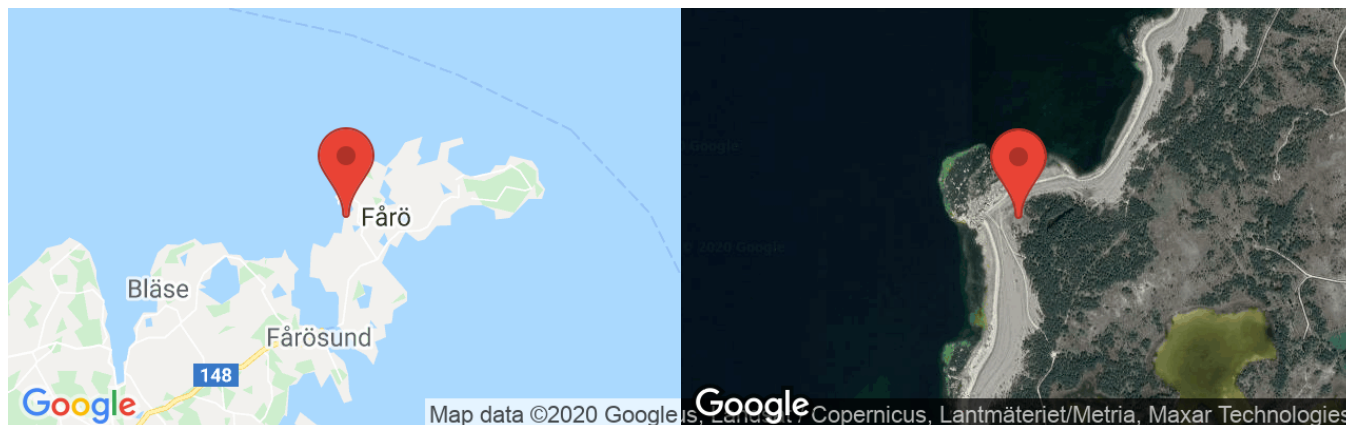
Upplagd av: Mackey

Senast ändrad av: Mackey

Version 1



Internet: <https://marinwiki.se/port.php?port=1233>



Faciliteter

Beskrivning

I naturreservatet Gamla hamn finns Fårös mest berömda rauk, "Kaffepannan" eller "Hunden". Här finns även en medeltida hamn och resterna av S:t Olofs kyrka.

Se vidare Gotland.net, <http://www.gotland.net/sv/platser/gamla-hamn>

Gnisvärd (Gästhamn)

Betyg: (0 röster)

Position

Lat: 57° 30' 9" N (57.5024)
Long: 18° 6' 37" E (18.1102)
Sjökort: 731

Information

Upplagd av: Mackey
Senast ändrad av: Grigory Shmerling★
Version 2



Internet: <https://marinwiki.se/port.php?port=1219>



Faciliteter

Toaletter, Parkering, Badplats

Beskrivning

Liten och grund fiskehamn på västra Gotland. 2 gästplatser med 1,5 meters djup. Fiskeläget ligger norr om den långa buktande sandiga [toftastranden](#).

Se vidare Guteinfo <http://www.guteinfo.com/?id=24>

Beskriv din plats med egna ord.

Hamnvärd/tillsyningsman Conrad Karlsson

Telefonnummer 073-972 5515

E-post

Webbadresser till intressanta sidor

Insegling

Beskriv insegling här.

Grynnor och liknande som kan vara värt att känna till

Hänvisning till sjökort, hamnkort, webb och/eller bok.

Förtöjning

**Entrance through the shoal along the leading signs in the form of triangles.
Depth in the harbor about 1 m! Sailboat can stay only alongside near end of**

pier, where depth 1,4-1,5 m

Prisbild

100 sek/day, toalett 10 sek

Annan rubrik

Du kan skapa fler rubriker och även radera dessa ovan. Detta är bara ett förslag på upplägg.



Gotska Sandön (Sevärdhet/Upplevelse)

Betyg: (0 röster)

Position

Lat: 58° 21' 55" N (58.3652)
Long: 19° 14' 50" E (19.2471)
Sjökort:

Information

Upplagd av: 666d3
Senast ändrad av: Marcus Rejås★
Version 4



Internet: <https://marinwiki.se/port.php?port=417>



Faciliteter

Färskvatten, Toaletter

Beskrivning

<http://www.filmarkivet.se/sv/Film/?movieid=113&returnurl=http://www.filmarkivet.se/sv/Sok/?q%3dgotska%2bsandön>

Grodde naturreservat (Sevärdhet/Upplevelse)

Betyg: (0 röster)

Position

Lat: 57° 52' 26" N (57.8738)
Long: 18° 49' 28" E (18.8244)
Sjökort: 731

Information

Upplagd av: Mackey
Senast ändrad av: Mackey
Version 4



Internet: <https://marinwiki.se/port.php?port=1238>



Faciliteter

Beskrivning

'Grodde naturreservat består till stor del av en mycket bred klapperstenstrand. Det är en del av Stenkusten nära Blåse kalkstensmuseum.

Se vidare Gotland.net, <http://www.gotland.net/sv/platser/grodde-naturreservat>

Gula Hönan pensionat och restaurang (Servering)

Betyg: (0 röster)

Position

Lat: 57° 10' 22" N (57.1727)
Long: 18° 29' 12" E (18.4866)
Sjökort:

Information

Upplagd av: Mackey
Senast ändrad av: Mackey
Version 1



Internet: <https://marinwiki.se/port.php?port=1255>



Faciliteter

Restaurang/servering

Beskrivning

Vår mat är förankrad i goda, lokala och naturvänliga råvaror. Eller "härproducerat" som vi säger.

Se vidare Gotland.net, <http://www.gotland.net/sv/foretag/gula-honan>

Gåsens Lada (Servering)

Betyg: (0 röster)

Position

Lat: 57° 2' 22" N (57.0395)
Long: 18° 17' 12" E (18.2868)
Sjökort:

Information

Upplagd av: Mackey
Senast ändrad av: Mackey
Version 1



Internet: <https://marinwiki.se/port.php?port=1254>



Faciliteter

Restaurang/servering

Beskrivning

Se vidare <http://www.gragasen.se/>

Hamnkrogen Herrvik (Servering)

Betyg: (0 röster)

Position

Lat: 57° 25' 19" N (57.4220)
Long: 18° 54' 59" E (18.9165)
Sjökort: 731

Information

Upplagd av: Mackey
Senast ändrad av: Mackey
Version 1



Internet: <https://marinwiki.se/port.php?port=1249>



Faciliteter

Restaurang/servering

Beskrivning

Mycket vackert belägen restaurang i direkt anslutning till havet vid en av Gotlands äldsta fiskehamnar på östra Gotland. Avnjut en god måltid tillsammans med havets brus och solnedgången.

Se vidare Gotland.net, <http://www.gotland.net/sv/foretag/hamnkrogen-herrvik>

Helgumannens fiskeläge (Sevärdhet/Upplevelse)

Betyg: (0 röster)

Position

Lat: 57° 58' 50" N (57.9806)

Long: 19° 7' 56" E (19.1323)

Sjökort: 731

Information

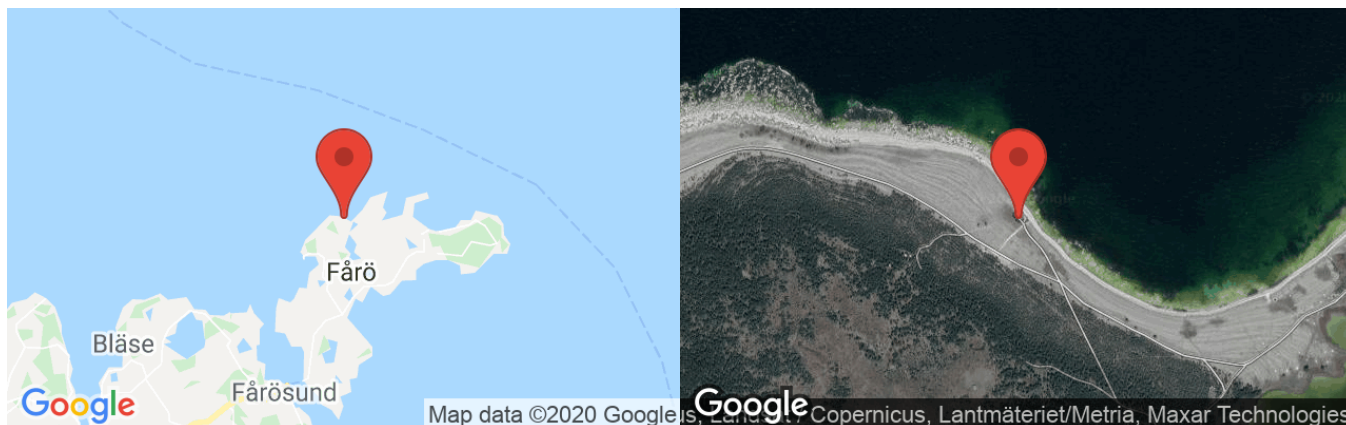
Upplagd av: Mackey

Senast ändrad av: Mackey

Version 2



Internet: <https://marinwiki.se/port.php?port=1232>



Faciliteter

Beskrivning

Lämningar av ett fordom stort fiskeläge på Fårö.

Se vidare Guteinfo, <http://www.guteinfo.com/?id=585>

Herrvik (Gästhamn)

Betyg: (0 röster)

Position

Lat: 57° 25' 26" N (57.4239)
Long: 18° 54' 60" E (18.9166)
Sjökort: 731

Information

Upplagd av: Mackey
Senast ändrad av: Mackey
Version 1



Internet: <https://marinwiki.se/port.php?port=1228>



Faciliteter

Segelbåtsdjup

Beskrivning

Stor fiskehamn på östra Gotland. 10 st gästplatser finns i småbåtshamnen längs den halvcirkelformade träbryggan; djup ca 2,0 m. Livsmedel, apoteksombud 4 km.

Efter kontakt med hamnfogden, tel 0498-26 94 70, kan ytterligare plats erhållas främst i gamla fiskehamnen; djup 3,0 m. Hamnen är klassificerad av STF. Östergarnsholm heter den lilla holmen utanför.

Se vidare Guteinfo, <http://www.guteinfo.com/?id=16>

Insegling

Beskriv insegling här.

Grynnor och liknande som kan vara värt att känna till
Hänvisning till sjökort, hamnkort, webb och/eller bok.

Förtöjning

Beskriv förtöjningen här.

Ex.vis:

Brygga, ankare, boj, påle, Y-bom, långsides,

Djupt, grunt, sten, lera, sand

Beskriv även hur stora och djupgående båt som kan förtöja, antingen genom djup och bredd eller genom vilken största båt du sett i hamnen.

Prisbild

Tala om vad det kostar att ligga i hamnen och utnyttja olika service så som landström, vatten, minigolf etc.

Beskriv även priser för annat så som livsmedel, bensin, restaurang, mastkran etc.

Annan rubrik

Du kan skapa fler rubriker och även radera dessa ovan. Detta är bara ett förslag på upplägg.

Holmhällarna (Sevärdhet/Upplevelse)

Betyg: (0 röster)

Position

Lat: 56° 55' 50" N (56.9307)
Long: 18° 17' 35" E (18.2931)
Sjökort:

Information

Upplagd av: Mackey
Senast ändrad av: Mackey
Version 1



Internet: <https://marinwiki.se/port.php?port=1266>



Faciliteter

Beskrivning

Holmhällar är ett härligt utflyktsmål med ett stort raukområde och vacker utsikt mot ön Heligholmen.

Här finns också ett vackert fiskeläge, Holms fiskeläge som tillhör ett av Gotlands bäst bevarade fiskelägen, med gamla bodar på rad.

Se vidare <http://www.gotland.net/sv/platser/holmhallar>

Hus fiskeläge i Rone (Sevärdhet/Upplevelse)

Betyg: (0 röster)

Position

Lat: 57° 10' 31" N (57.1753)
Long: 18° 29' 40" E (18.4944)
Sjökort:

Information

Upplagd av: Mackey
Senast ändrad av: Mackey
Version 2



Internet: <https://marinwiki.se/port.php?port=1267>



Faciliteter

Beskrivning

Hus fiskeläge, norr om Ronehamn, är ett gammalt fiskeläge med fiskebodar i sten.

Sä vidare Gotland.net, <http://www.gotland.net/sv/platser/hus-fiskelage-i-rone>

Jungfrun i Lickershamn (Sevärdhet/Upplevelse)

Betyg: (0 röster)

Position

Lat: 57° 49' 52" N (57.8310)

Long: 18° 30' 3" E (18.5009)

Sjökort: 731

Information

Upplagd av: Mackey

Senast ändrad av: Mackey

Version 1



Internet: <https://marinwiki.se/port.php?port=1240>



Faciliteter

Beskrivning

Jungfrun heter Gotlands högsta rauk, som sträcker sig hela 27 meter över havet.

Se vidare Gotland.net, <http://www.gotland.net/sv/platser/jungfrun-i-lickershamn>

Kappelshamn (Gästhamn)

Betyg: (0 röster)

Position

Lat: 57° 50' 46" N (57.8460)
Long: 18° 47' 34" E (18.7927)
Sjökort: 731

Information

Upplagd av: Mackey
Senast ändrad av: Mackey
Version 2



Internet: <https://marinwiki.se/port.php?port=1230>



Faciliteter

Segelbåtdjup, Livsmedel, Landström, Apotek, Ramp, Sophantering, Färskvatten, Toaletter, Dusch

Beskrivning

Reservfärjeläge. Fiske- och småbåtshamn på norra Gotland.

Enligt uppgift ska det finnas 12 gästplatser, men obekräftat.

Se vidare Guteinfo, <http://www.guteinfo.com/?id=3>

Insegling

Beskriv insegling här.

Grynnor och liknande som kan vara värt att känna till
Hänvisning till sjökort, hamnkort, webb och/eller bok.

Förtöjning

Beskriv förtöjningen här.

Ex.vis:

Brygga, ankare, boj, påle, Y-bom, långsides,
Djupt, grunt, sten, lera, sand

Beskriv även hur stora och djupgående båt som kan förtöja, antingen genom djup och bredd eller genom vilken största båt du sett i hamnen.

Prisbild

Tala om vad det kostar att ligga i hamnen och utnyttja olika service så som landström, vatten, minigolf etc.

Beskriv även priser för annat så som livsmedel, bensin, restaurang, mastkran etc.

Annan rubrik

Du kan skapa fler rubriker och även radera dessa ovan. Detta är bara ett förslag på upplägg.

Katthammarsvik (Gästhamn)

Betyg: (0 röster)

Position

Lat: 57° 26' 16" N (57.4378)
Long: 18° 51' 10" E (18.8528)
Sjökort: 731

Information

Upplagd av: Mackey
Senast ändrad av: Mackey
Version 1



Internet: <https://marinwiki.se/port.php?port=1229>



Faciliteter

Segelbåtsdjup

Beskrivning

Gammal lanthamn på östra Gotland.

Vid konsolbryggan finns 12 st gästplatser med ca 2,7 m djup. Om vädret tillåter kan man förtöja vid övriga delar av stenpiren.

Se vidare Guteinfo, <http://www.guteinfo.com/?id=15>

Insegling

Beskriv insegling här.

Grynnor och liknande som kan vara värt att känna till
Hänvisning till sjökort, hamnkort, webb och/eller bok.

Förtöjning

Beskriv förtöjningen här.

Ex.vis:

Brygga, ankare, boj, påle, Y-bom, långsides,

Djupt, grunt, sten, lera, sand

Beskriv även hur stora och djupgående båt som kan förtöja, antingen genom djup och bredd eller genom vilken största båt du sett i hamnen.

Prisbild

Tala om vad det kostar att ligga i hamnen och utnyttja olika service så som landström, vatten, minigolf etc.

Beskriv även priser för annat så som livsmedel, bensin, restaurang, mastkran etc.

Annan rubrik

Du kan skapa fler rubriker och även radera dessa ovan. Detta är bara ett förslag på upplägg.

Katthamra Gård (Sevärdhet/Upplevelse)

Betyg: (0 röster)

Position

Lat: 57° 25' 56" N (57.4321)

Long: 18° 51' 8" E (18.8523)

Sjökort: 731

Information

Upplagd av: Mackey

Senast ändrad av: Mackey

Version 1



Internet: <https://marinwiki.se/port.php?port=1259>



Faciliteter

Restaurang/servering

Beskrivning

Katthamra gård är Gotlands enda herrgård. Gården byggdes under 1700-1800-talet och ägdes under många år av den förmögne kalkpatronen

Se vidare Gotland.net, <http://www.gotland.net/sv/platser/katthamra-gard>

Klintehamn (Gästhamn)

Betyg: (0 röster)

Position

Lat: 57° 23' 23" N (57.3896)
Long: 18° 11' 21" E (18.1892)
Sjökort:

Information

Upplagd av: Mackey
Senast ändrad av: Mackey
Version 1



Internet: <https://marinwiki.se/port.php?port=1221>



Faciliteter

Segelbåtsdjup

Beskrivning

Handelshamn på västra Gotland med väl skyddad småbåtshamn. 10 gästplatser med 2,0 meters djup, tel: 0498 - 24 09 46.

Se vidare Guteinfo, <http://www.guteinfo.com/?id=22>

Insegling

Beskriv insegling här.
Grynnor och liknande som kan vara värt att känna till
Hänvisning till sjökort, hamnkort, webb och/eller bok.

Förtöjning

Beskriv förtöjningen här.

Ex.vis:

Brygga, ankare, boj, påle, Y-bom, långsides,

Djupt, grunt, sten, lera, sand

Beskriv även hur stora och djupgående båt som kan förtöja, antingen genom djup och bredd eller genom vilken största båt du sett i hamnen.

Prisbild

Tala om vad det kostar att ligga i hamnen och utnyttja olika service så som landström, vatten,

minigolf etc.

Beskriv även priser för annat så som livsmedel, bensin, restaurang, mastkran etc.

Annan rubrik

Du kan skapa fler rubriker och även radera dessa ovan. Detta är bara ett förslag på upplägg.

Koviks fiskerimuseum (Sevärdhet/Upplevelse)

Betyg: (0 röster)

Position

Lat: 57° 24' 27" N (57.4075)

Long: 18° 9' 32" E (18.1590)

Sjökort:

Information

Upplagd av: Mackey

Senast ändrad av: Mackey

Version 1



Internet: <https://marinwiki.se/port.php?port=1262>



Faciliteter

Beskrivning

Koviks fiskeläge i Sanda var ett av Gotlands många aktiva fiskelägen där det bedrevs kustfiske, ofta som komplement till jordbruk.

Ev. kan man lägga till i anslutning till museet under besöket, lite oklart...

Se även Gotland.net, <http://www.gotland.net/sv/platser/koviks-fiskerimuseum>

Langhammars raukområde (Sevärdhet/Upplevelse)

Betyg: (0 röster)

Position


Lat: 57° 59' 49" N (57.9969)
Long: 19° 10' 50" E (19.1805)
Sjökort: 731

Information

Upplagd av: Mackey
Senast ändrad av: Mackey
Version 2



Internet: <https://marinwiki.se/port.php?port=1234>



Faciliteter

Beskrivning

Langhammars raukområde är ett magnifikt besöksmål på Fårö, omgivet av en klapperstensstrand. En av Gotlands mest besökta sevärdheter.

Se vidare Gotland.net, <http://www.gotland.net/sv/platser/langhammars-raukomrade>

Lauter fiskeläge (Sevärdhet/Upplevelse)

Betyg: (0 röster)

Position

Lat: 57° 56' 56" N (57.9489)

Long: 19° 5' 56" E (19.0988)

Sjökort: 731

Information

Upplagd av: Mackey

Senast ändrad av: Mackey

Version 2



Internet: <https://marinwiki.se/port.php?port=1231>



Faciliteter

Beskrivning

En betydande hamn fram till mitten av 1950-talet.

Lauters fiskeläge var en betydande hamn ända fram mot mitten av 1900-talet. Läget är rätt stort, med fiskebodar från olika tider och en gistgard för att torka näten.

Se vidare Guteinfo, <http://www.guteinfo.com/?id=2075>

Lauterhorn (Gästhamn)

Betyg: (0 röster)

Position

Lat: 57° 57' 13" N (57.9535)

Long: 19° 4' 57" E (19.0826)

Sjökort: 731

Information

Upplagd av: Mackey

Senast ändrad av: Mackey

Version 1



Internet: <https://marinwiki.se/port.php?port=1217>



Faciliteter

Segelbåtsdjup

Beskrivning

Fiskehamn med möjlighet att förtöja...

Se vidare Guteinfo <http://www.guteinfo.com/?id=5>

Insegling

Beskriv insegling här.

Grynnor och liknande som kan vara värt att känna till

Hänvisning till sjökort, hamnkort, webb och/eller bok.

Förtöjning

Beskriv förtöjningen här.

Ex.vis:

Brygga, ankare, boj, påle, Y-bom, långsides,

Djupt, grunt, sten, lera, sand

Beskriv även hur stora och djupgående båt som kan förtöja, antingen genom djup och bredd eller genom vilken största båt du sett i hamnen.

Prisbild

Tala om vad det kostar att ligga i hamnen och utnyttja olika service så som landström, vatten, minigolf etc.

Beskriv även priser för annat så som livsmedel, bensin, restaurang, mastkran etc.

Annan rubrik

Du kan skapa fler rubriker och även radera dessa ovan. Detta är bara ett förslag på upplägg.

Lickershamn (Gästhamn)

Betyg: 3.0000 (1 röster)

Position

Lat: 57° 49' 34" N (57.8262)
Long: 18° 30' 49" E (18.5135)
Sjökort: 731

Information

Upplagd av: matz
Senast ändrad av: fatuus★
Version 5



Internet: <https://marinwiki.se/port.php?port=581>



Faciliteter

Toaletter, Dusch, Segelbåtsdjup, Landström, Sophantering, Färskvatten, Latrintömning, Restaurang/servering

Beskrivning

Hamndjup 2-3 meter

Insegling på enslinje, grön-grön.

www.lickershamn.com

Förtöjning

Boj vid kaj

Prisbild

150:- 26-36 fot

Lilla Karlsö (Sevärdhet/Upplevelse)

Betyg: (0 röster)

Position

Lat: 57° 18' 45" N (57.3124)

Long: 18° 3' 47" E (18.0631)

Sjökort: Naturreservatet Lilla Karlsö

Information

Upplagd av: Mackey

Senast ändrad av: Mackey

Version 2



Internet: <https://marinwiki.se/port.php?port=1264>



Faciliteter

Beskrivning

Naturreservatet Lilla Karlsö ligger utanför Gotlands västra kust och ägs och förvaltas av Svenska Naturskyddsföreningen. Båt till Lilla Karlsö går från Djupvik.

Se vidare Gotland.net, <http://www.gotland.net/sv/platser/lilla-karlsö>

Ljugarns hamn (Gästhamn)

Betyg: (0 röster)

Position

Lat: 57° 19' 18" N (57.3218)
Long: 18° 42' 31" E (18.7085)
Sjökort:

Information

Upplagd av: Mackey
Senast ändrad av: Mackey
Version 1



Internet: <https://marinwiki.se/port.php?port=1226>



Faciliteter

Segelbåtsdjup

Beskrivning

Fiskehamn/Lanthamn på Gotlands ostkust. I fiskehamnen finns det rökt fisk och kanske livsmedel (annars finns en Konsumaffär länge upp i byn), post, bank och restauranger ligger på behörigt avstånd.

Hamnfogde tel: 0498 - 49 30 46.

Se vidare Guteinfo, <http://www.guteinfo.com/?id=1955>

Insegling

Beskriv insegling här.

Grynnor och liknande som kan vara värt att känna till
Hänvisning till sjökort, hamnkort, webb och/eller bok.

Förtöjning

Beskriv förtöjningen här.

Ex.vis:

Brygga, ankare, boj, påle, Y-bom, långsides,

Djupt, grunt, sten, lera, sand

Beskriv även hur stora och djupgående båt som kan förtöja, antingen genom djup och bredd eller genom vilken största båt du sett i hamnen.

Prisbild

Tala om vad det kostar att ligga i hamnen och utnyttja olika service så som landström, vatten, minigolf etc.

Beskriv även priser för annat så som livsmedel, bensin, restaurang, mastkran etc.

Annan rubrik

Du kan skapa fler rubriker och även radera dessa ovan. Detta är bara ett förslag på upplägg.

Nantens stuga och kvarn (Sevärdhet/Upplevelse)

Betyg: (0 röster)

Position

Lat: 57° 58' 18" N (57.9716)
Long: 19° 13' 29" E (19.2247)
Sjökort: 731

Information

Upplagd av: Mackey
Senast ändrad av: Mackey
Version 2



Internet: <https://marinwiki.se/port.php?port=1236>



Faciliteter

Beskrivning

Nantens kvarn och stuga har bevarats och återuppbyggts av Fårö Hembygdsförening.

Se vidare Gotland.net, <http://www.gotland.net/sv/platser/nantens-stuga-och-kvarn>

Norsholmen (Sevärdhet/Upplevelse)

Betyg: (0 röster)

Position

Lat: 57° 59' 35" N (57.9930)

Long: 19° 14' 9" E (19.2359)

Sjökort: 731

Information

Upplagd av: Mackey

Senast ändrad av: Mackey

Version 2



Internet: <https://marinwiki.se/port.php?port=1235>



Faciliteter

Beskrivning

En vandringstur runt Norsholmen på Fårö är en speciell upplevelse.

Se vidare Gotland.net, <http://www.gotland.net/sv/platser/norsholmen-pa-faro>

Närshamn (Gästhamn)

Betyg: (0 röster)

Position

Lat: 57° 13' 30" N (57.2250)
Long: 18° 39' 60" E (18.6666)
Sjökort:

Information

Upplagd av: Mackey
Senast ändrad av: Mackey
Version 1



Internet: <https://marinwiki.se/port.php?port=1225>



Faciliteter

Segelbåtsdjup

Beskrivning

Stor fiskehamn på sydöstra Gotland. Hamnen saknar fasta gästplatser, men efter förfrågan kan plats vanligen ordnas; djup 3 meter.

Se vidare Guteinfo, <http://www.guteinfo.com/?id=17>

Insegling

Beskriv insegling här.

Grynnor och liknande som kan vara värt att känna till

Hänvisning till sjökort, hamnkort, webb och/eller bok.

Förtöjning

Beskriv förtöjningen här.

Ex.vis:

Brygga, ankare, boj, påle, Y-bom, långsides,

Djupt, grunt, sten, lera, sand

Beskriv även hur stora och djupgående båt som kan förtöja, antingen genom djup och bredd eller genom vilken största båt du sett i hamnen.

Prisbild

Tala om vad det kostar att ligga i hamnen och utnyttja olika service så som landström, vatten,

minigolf etc.

Beskriv även priser för annat så som livsmedel, bensin, restaurang, mastkran etc.

Annan rubrik

Du kan skapa fler rubriker och även radera dessa ovan. Detta är bara ett förslag på upplägg.

Närsholmen (Sevärdhet/Upplevelse)

Betyg: (0 röster)

Position

Lat: 57° 13' 10" N (57.2195)
Long: 18° 40' 58" E (18.6828)
Sjökort:

Information

Upplagd av: Mackey
Senast ändrad av: Mackey
Version 1



Internet: <https://marinwiki.se/port.php?port=1268>



Faciliteter

Beskrivning

Närsholmen är en vacker halvö med säreget savannliknande landskap som hålls öppet av betande djur.

Se även Gotland.net, <http://www.gotland.net/sv/platser/narsholmen>

Omors Krog Restaurang Fransan (Servering)

Betyg: (0 röster)

Position

Lat: 57° 14' 39" N (57.2443)
Long: 18° 38' 52" E (18.6477)
Sjökort:

Information

Upplagd av: Mackey
Senast ändrad av: Mackey
Version 1



Internet: <https://marinwiki.se/port.php?port=1256>



Faciliteter

Restaurang/servering

Beskrivning

Omors Krog har nu tagit över anrika Fransans restaurang vid När Golfklubb. Vi serverar frukostbuffé, dagens lunch och middag och erbjuder även catering och avhämtning.

Se vidare Gotland.net, <http://www.gotland.net/sv/foretag/omors-krog-restaurang-fransan>

Ronehamn (Gästhamn)

Betyg: (0 röster)

Position

Lat: 57° 10' 14" N (57.1707)
Long: 18° 29' 33" E (18.4925)
Sjökort:

Information

Upplagd av: Mackey
Senast ändrad av: Mackey
Version 1



Internet: <https://marinwiki.se/port.php?port=1224>



Faciliteter

Beskrivning

Handels-, fiske- och småbåtshamn på östra Gotland. Lediga platser anvisas av hamnfogden. Djup 1,6 meter.

Se vidare Guteinfo, <http://www.guteinfo.com/?id=18>

Insegling

Beskriv insegling här.
Grynnor och liknande som kan vara värt att känna till
Hänvisning till sjökort, hamnkort, webb och/eller bok.

Förtöjning

Beskriv förtöjningen här.

Ex.vis:

Brygga, ankare, boj, påle, Y-bom, långsides,
Djupt, grunt, sten, lera, sand

Beskriv även hur stora och djupgående båt som kan förtöja, antingen genom djup och bredd eller genom vilken största båt du sett i hamnen.

Prisbild

Tala om vad det kostar att ligga i hamnen och utnyttja olika service så som landström, vatten, minigolf etc.

Beskriv även priser för annat så som livsmedel, bensin, restaurang, mastkran etc.

Annan rubrik

Du kan skapa fler rubriker och även radera dessa ovan. Detta är bara ett förslag på upplägg.

S:t Olofsholm (Gästhamn)

Betyg: (0 röster)

Position

Lat: 57° 43' 9" N (57.7191)
Long: 18° 54' 36" E (18.9100)
Sjökort: 731

Information

Upplagd av: Mackey
Senast ändrad av: Mackey
Version 1



Internet: <https://marinwiki.se/port.php?port=1214>



Faciliteter

Beskrivning

Småbåtshamn (gammal lastageplats). Cirka 5 gästplatser vid betongkaj. Ingen service verkar det som.

Beskriv din plats med egna ord.

Hamnvärd/tillsyningsman

Telefonnummer

E-post

Webbadresser till intressanta sidor

Insegling

Beskriv insegling här.

Grynnor och liknande som kan vara värt att känna till

Hänvisning till sjökort, hamnkort, webb och/eller bok.

Förtöjning

Beskriv förtöjningen här.

Ex.vis:

Brygga, ankare, boj, påle, Y-bom, långsides,

Djupt, grunt, sten, lera, sand

Beskriv även hur stora och djupgående båt som kan förtöja, antingen genom djup och bredd eller genom vilken största båt du sett i hamnen.

Prisbild

Tala om vad det kostar att ligga i hamnen och utnyttja olika service så som landström, vatten, minigolf etc.

Beskriv även priser för annat så som livsmedel, bensin, restaurang, mastkran etc.

Annan rubrik

Du kan skapa fler rubriker och även radera dessa ovan. Detta är bara ett förslag på upplägg.

Själsö (Gästhamn)

Betyg: (0 röster)

Position

Lat: 57° 41' 31" N (57.6920)

Long: 18° 21' 6" E (18.3518)

Sjökort: 731

Information

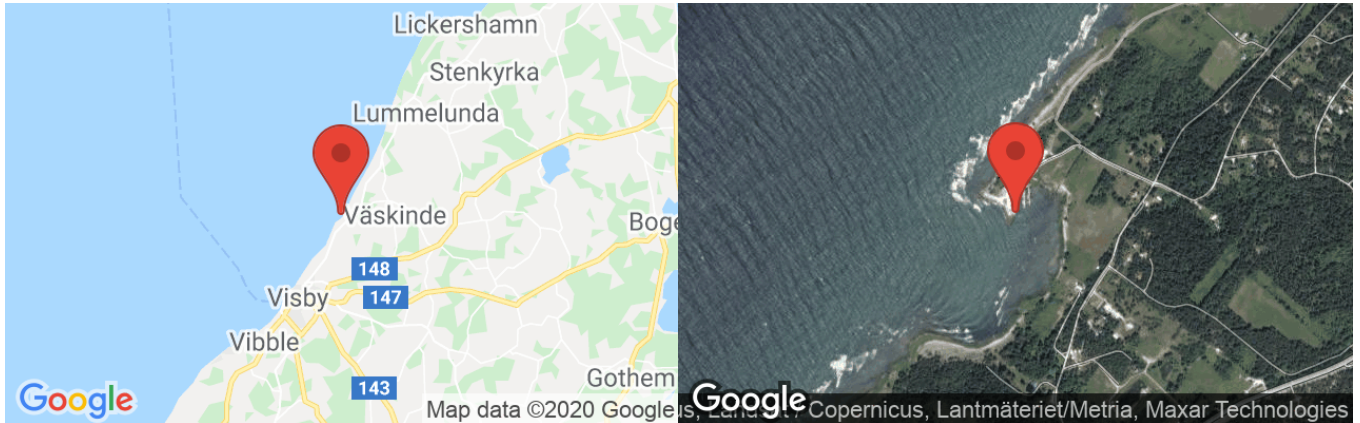
Upplagd av: Mackey

Senast ändrad av: Mackey

Version 1



Internet: <https://marinwiki.se/port.php?port=1210>



Faciliteter

Segelbåtsdjup

Beskrivning

En liten fiskehamn med några gästplatser

Se <http://www.guteinfo.com/?id=1417>

Insegling

Beskriv insegling här.

Grynnor och liknande som kan vara värt att känna till

Hänvisning till sjökort, hamnkort, webb och/eller bok.

Förtöjning

Beskriv förtöjningen här.

Ex.vis:

Brygga, ankare, boj, påle, Y-bom, långsides,

Djupt, grunt, sten, lera, sand

Beskriv även hur stora och djupgående båt som kan förtöja, antingen genom djup och bredd eller genom vilken största båt du sett i hamnen.

Prisbild

Tala om vad det kostar att ligga i hamnen och utnyttja olika service så som landström, vatten, minigolf etc.

Beskriv även priser för annat så som livsmedel, bensin, restaurang, mastkran etc.

Annan rubrik

Du kan skapa fler rubriker och även radera dessa ovan. Detta är bara ett förslag på upplägg.

Sjöräddningsmuseet Ekeviken (Sevärdhet/Upplevelse)

Betyg: (0 röster)

Position

Lat: 57° 58' 26" N (57.9738)
Long: 19° 14' 34" E (19.2427)
Sjökort: 731

Information

Upplagd av: Mackey
Senast ändrad av: Mackey
Version 1



Internet: <https://marinwiki.se/port.php?port=1237>



Faciliteter

Beskrivning

Sjöräddningsmuseet Ekeviken

Med livräddningsbåten Skärsände och Käutboden med säljaksredskap.
Tel 22 34 81, 22 43 07.

Se vidare Gotland.net, <http://www.gotland.net/sv/platser/sjoraddningsmuseet-ekeviken>

Slite Lännahamnen (Gästhamn)

Betyg: (0 röster)

Position

Lat: 57° 43' 2" N (57.7172)
Long: 18° 48' 40" E (18.8110)
Sjökort: 731

Information

Upplagd av: Mackey
Senast ändrad av: Mackey
Version 2



Internet: <https://marinwiki.se/port.php?port=1215>



Faciliteter

Segelbåtsdjup

Beskrivning

Småbåtshamn utan gästplatser, men efter kontakt med hamnfogden kan man få ligga där.

Se vidare Guteinfo <http://www.guteinfo.com/?id=13>

Insegling

Beskriv insegling här.

Grynnor och liknande som kan vara värt att känna till
Hänvisning till sjökort, hamnkort, webb och/eller bok.

Förtöjning

Beskriv förtöjningen här.

Ex.vis:

Brygga, ankare, boj, påle, Y-bom, långsides,
Djupt, grunt, sten, lera, sand

Beskriv även hur stora och djupgående båt som kan förtöja, antingen genom djup och bredd eller genom vilken största båt du sett i hamnen.

Prisbild

Tala om vad det kostar att ligga i hamnen och utnyttja olika service så som landström, vatten, minigolf etc.

Beskriv även priser för annat så som livsmedel, bensin, restaurang, mastkran etc.

Annan rubrik

Du kan skapa fler rubriker och även radera dessa ovan. Detta är bara ett förslag på upplägg.

Slite Sjöfartsmuseum (Sevärdhet/Upplevelse)

Betyg: (0 röster)

Position

Lat: 57° 42' 21" N (57.7057)
Long: 18° 48' 34" E (18.8094)
Sjökort: 731

Information

Upplagd av: Mackey
Senast ändrad av: Mackey
Version 1



Internet: <https://marinwiki.se/port.php?port=1246>



Faciliteter

Beskrivning

På Sjöfartsmuseet i Slite kan man lära sig mer om Gotlands sjöfartshistoria. Här finns alla möjliga föremål kopplade till Slites långa historia som hamnstad. Museet drivs på frivillig basis av ett gäng entusiaster och är öppet varje måndagskväll.

Se vidare Gotland.net, <http://www.gotland.net/sv/platser/slite-sjofartsmuseum>

Smaklösa museum (Sevärdhet/Upplevelse)

Betyg: (0 röster)

Position

Lat: 57° 26' 13" N (57.4370)

Long: 18° 8' 41" E (18.1448)

Sjökort: 731

Information

Upplagd av: Mackey

Senast ändrad av: Mackey

Version 1



Internet: <https://marinwiki.se/port.php?port=1261>



Faciliteter

Beskrivning

Gotlands mest smaklösa museum. Smaklösas historia i en gammal bensinmack!

Se vidare Gotland.net, <http://www.gotland.net/sv/platser/smaklosa-museum>

Smöjen (Naturhamn)

Betyg: (0 röster)

Position

Lat: 57° 43' 48" N (57.7299)
Long: 18° 57' 21" E (18.9558)
Sjökort: 731

Information

Upplagd av: Heurlin
Senast ändrad av: Mackey
Version 2



Internet: <https://marinwiki.se/port.php?port=1201>



Faciliteter

Segelbåtsdjup

Beskrivning

Övergiven kalkutskeppningshamn med rejäl betongkaj

Se även Guteinfo, <http://www.guteinfo.com/?id=2026>

Insegling

Enkel insegling från väst, inga direkta farligheter.

Förtöjning

Enklast långsides längs kajen eller betongbryggan.

Prisbild

Ingen service, ingen avgift

Övriga upplysningar

Fin badstrand i söder. Vattenfyllda kalkbrott blir utmärkta badplatser när vattentemperaturen är väl låg i havet.

Stora Karlsö (Sevärdhet/Upplevelse)

Betyg: (0 röster)

Position

Lat: 57° 17' 6" N (57.2850)

Long: 17° 58' 14" E (17.9705)

Sjökort:

Information

Upplagd av: Mackey

Senast ändrad av: Mackey

Version 1



Internet: <https://marinwiki.se/port.php?port=1265>



Faciliteter

Beskrivning

Utanför Gotlands västra kust ligger Stora Karlsö. Hela ön är ett naturreservat som bjuder på många speciella upplevelser. Ön är kanske mest känd för sitt rika fågelliv och sina orkidéängar. Till Stora Karlsö reser man med båt från Klintehamn. Man kan antingen göra en dagsutflykt eller bo över på vandrarhem, i stuga eller i fyrbyn.

Se vidare Gotland.net, <http://www.gotland.net/sv/platser/stora-karlsö>

Strandridaregården Kyllaj (Sevärdhet/Upplevelse)

Betyg: (0 röster)

Position

Lat: 57° 45' 26" N (57.7571)
Long: 18° 56' 52" E (18.9478)
Sjökort: 731

Information

Upplagd av: Mackey
Senast ändrad av: Mackey
Version 1



Internet: <https://marinwiki.se/port.php?port=1243>



Faciliteter

Beskrivning

Strandridaregården Kyllaj byggdes på 1730-talet av den legendariske strandridaren Johan Ahlbom. Mangårdsbyggnaden, brygghus, drängstuga och ladugård är bevarat än i dag och fungerar som ett museum.

Se vidare Gotland.net, <http://www.gotland.net/sv/platser/strandridaregarden-kyllaj>

Sysne (Gästhamn)

Betyg: (0 röster)

Position


Lat: 57° 23' 25" N (57.3903)
Long: 18° 52' 32" E (18.8755)
Sjökort:

Information

Upplagd av: Mackey
Senast ändrad av: Mackey
Version 1



Internet: <https://marinwiki.se/port.php?port=1227>



Faciliteter

Färskvatten, Restaurang/servering, Toaletter, Segelbåtsdjup

Beskrivning

Fiskehamn på östra Gotland.

Hamnen har 6 gästplatser; djup ca 4 m. Lediga, förhyrda platser anvisas i hamnen. Man kan få ligga utanför fiskebåt efter förfrågan.

Se vidare Guteinfo, <http://www.guteinfo.com/?id=2320>

Insegling

Beskriv insegling här.

Grynnor och liknande som kan vara värt att känna till
Hänvisning till sjökort, hamnkort, webb och/eller bok.

Förtöjning

Beskriv förtöjningen här.

Ex.vis:

Brygga, ankare, boj, påle, Y-bom, långsides,

Djupt, grunt, sten, lera, sand

Beskriv även hur stora och djupgående båt som kan förtöja, antingen genom djup och bredd eller genom vilken största båt du sett i hamnen.

Prisbild

Tala om vad det kostar att ligga i hamnen och utnyttja olika service så som landström, vatten, minigolf etc.

Beskriv även priser för annat så som livsmedel, bensin, restaurang, mastkran etc.

Annan rubrik

Du kan skapa fler rubriker och även radera dessa ovan. Detta är bara ett förslag på upplägg.

Sysneudd (Sevärdhet/Upplevelse)

Betyg: (0 röster)

Position


Lat: 57° 23' 18" N (57.3885)
Long: 18° 52' 38" E (18.8773)
Sjökort:

Information

Upplagd av: Mackey
Senast ändrad av: Mackey
Version 1



Internet: <https://marinwiki.se/port.php?port=1260>



Faciliteter

Beskrivning

Strandvägen mot Sysneudd är värd ett besök i sig.

Se vidare Gotland.net, <http://www.gotland.net/sv/platser/sysneudd>

Visby gästhamn (Gästhamn)

Betyg: (0 röster)

Position

Lat: 57° 38' 15" N (57.6374)

Long: 18° 17' 8" E (18.2855)

Sjökort: 731

Information

Upplagd av: Forgus31

Senast ändrad av: Marcus Rejås

Version 4



Internet: <https://marinwiki.se/port.php?port=50>



Faciliteter

Pub/Rättigheter, Parkering, Toaletter, Dusch, Segelbåtsdjup, Livsmedel, Landström, Varv/Mekaniker, Sophantering, Kollektivtrafik, Färskvatten, Apotek, Diesel, Post, Restaurang/servering, Systembolag

Beskrivning

Stökig hamn där man somnar när andra festat klart. Risk för att bli islängd om man säger att man är trött och vill sova.

...man kan ju förtöja i Slottshamnen i stället, så blir det både billigare och lugnt.

Förtöjning

Beskriv din plats här

Annan rubrik

Du kan skapa fler rubriker och även radera dessa ovan. Detta är bara ett förslag på upplägg.

Vitvikens Café och Camping (Servering)

Betyg: (0 röster)

Position

Lat: 57° 37' 12" N (57.6201)
Long: 18° 45' 40" E (18.7610)
Sjökort: 731

Information

Upplagd av: Mackey
Senast ändrad av: Mackey
Version 1



Internet: <https://marinwiki.se/port.php?port=1258>



Faciliteter

Restaurang/servering

Beskrivning

Här finns ett café med hembakat, smörgåsar och glass och en camping för husvagnar och tält. Du kan också ta en match på vår minigolfbana.

Se vidare Gotland.net, <http://www.gotland.net/sv/foretag/vitvikens-cafe-och-camping>

Vändburg (Gästhamn)

Betyg: (0 röster)

Position

Lat: 56° 56' 36" N (56.9435)
Long: 18° 18' 36" E (18.3099)
Sjökort:

Information

Upplagd av: Heurlin
Senast ändrad av: Heurlin
Version 2



Internet: <https://marinwiki.se/port.php?port=1172>



Faciliteter

Segelbåtdjup, Landström, Sophantering, Färskvatten, Toaletter, Dusch

Beskrivning

Väl skyddad hamn insprängd i klippan där man ligger bra i alla vindar. Nära Holm hällarreakområde. Cyklar kan ibland hyras av hamnvärden.

Förtöjning

Långsides förtöjning. Stort hamndjup på 3,5-4,5m, plats för 10-15 båtar

Prisbild

150-250 SEK/dag inkl el

Västergarn hamn (Gästhamn)

Betyg: (0 röster)

Position

Lat: 57° 26' 13" N (57.4370)

Long: 18° 8' 22" E (18.1395)

Sjökort: 731

Information

Upplagd av: Mackey

Senast ändrad av: Mackey

Version 1



Internet: <https://marinwiki.se/port.php?port=1220>



Faciliteter

Beskrivning

Fiske- och småbåtshamn på västra Gotland. 2-3 gästplatser med 1,5-1,0 meters djup. Se vidare Guteinfo <http://www.guteinfo.com/?id=23>

Insegling

Beskriv insegling här.

Grynnor och liknande som kan vara värt att känna till

Hänvisning till sjökort, hamnkort, webb och/eller bok.

Förtöjning

Beskriv förtöjningen här.

Ex.vis:

Brygga, ankare, boj, påle, Y-bom, långsides,

Djupt, grunt, sten, lera, sand

Beskriv även hur stora och djupgående båt som kan förtöja, antingen genom djup och bredd eller genom vilken största båt du sett i hamnen.

Prisbild

Tala om vad det kostar att ligga i hamnen och utnyttja olika service så som landström, vatten, minigolf etc.

Beskriv även priser för annat så som livsmedel, bensin, restaurang, mastkran etc.

Annan rubrik

Du kan skapa fler rubriker och även radera dessa ovan. Detta är bara ett förslag på upplägg.

Åminne Badrestaurang (Servering)

Betyg: (0 röster)

Position

Lat: 57° 36' 52" N (57.6146)
Long: 18° 45' 40" E (18.7610)
Sjökort: 731

Information

Upplagd av: Mackey
Senast ändrad av: Mackey
Version 1



Internet: <https://marinwiki.se/port.php?port=1248>



Faciliteter

Restaurang/servering

Beskrivning

Välkommen att njuta av vällagad mat på Åminne Badrestaurang. På dagtid serverar vi lunch och på kvällarna kan du avnjuta en god middag i fridfull miljö i vår nyinredda à la carte-restaurang med uteservering.

Se vidare Gotland.net, <http://www.gotland.net/sv/foretag/aminne-badrestaurang>